Road Book

Liens Google Maps :

ETAPE 1 : Bertholène – Saint Côme d'Olt
https://goo.gl/maps/S2J9rKMbR8HnTyMX9

ETAPE 2 : Saint Côme d'Olt – Laguiole
https://maps.app.goo.gl/rxfRgryL4rpGfqgX9

ETAPE 3 :
Laguiole – Buron des Bouals = **circulation difficile entre 10h00 et 12h00**
https://goo.gl/maps/2ppXGYWtrV9MWK347
Laguiole – Buron des Bouals **= itinéraire recommandé de 10h00 à 12h00**
https://maps.app.goo.gl/JrM4cnWYDw6WBFdh6

ETAPE 4 : Les Bouals – Saint Geniez d'Olt et d'Aubrac
https://maps.app.goo.gl/n1f5cjxAsX7n4mDt9

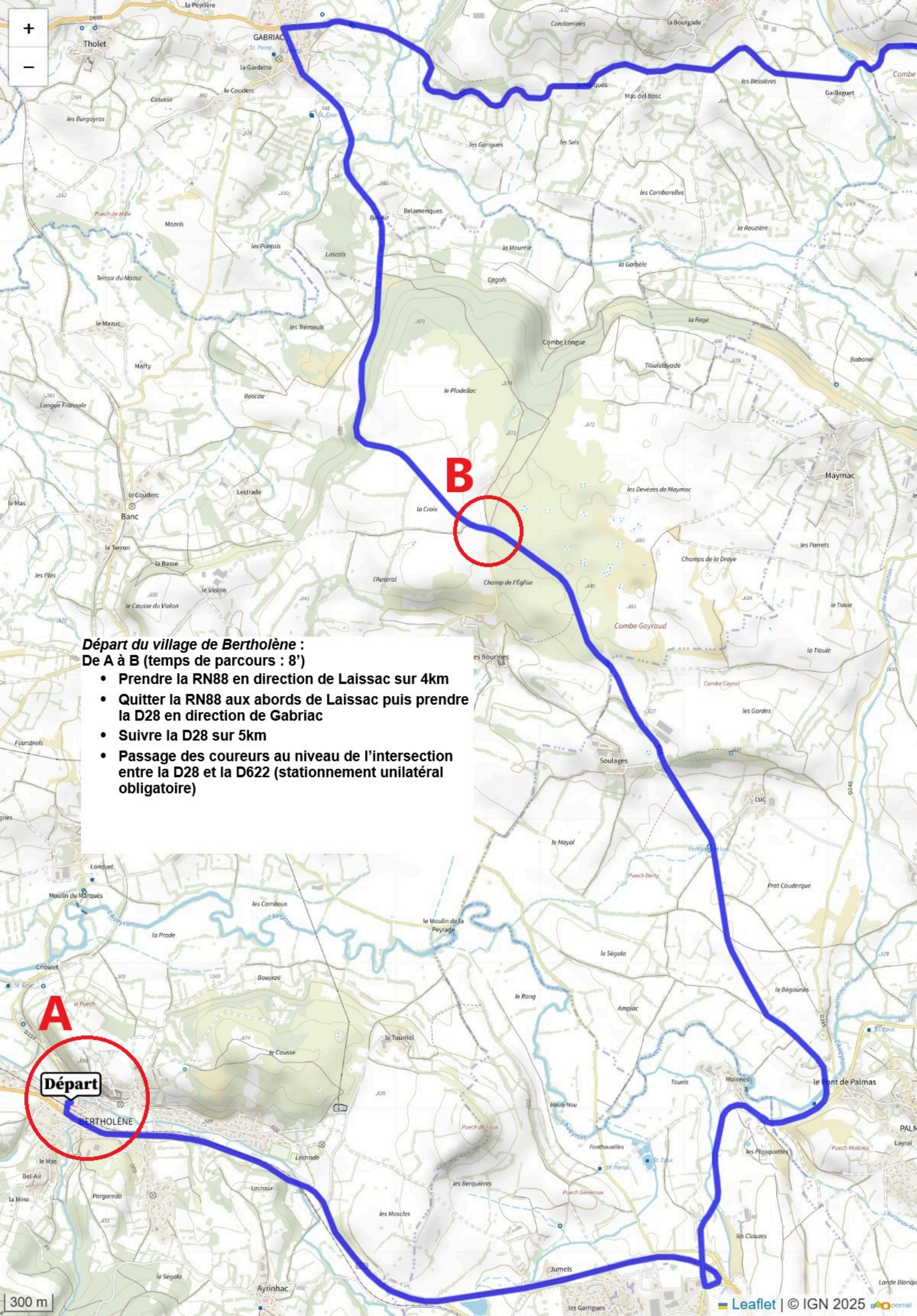

Départ du village de Bertholène **:**
De A à B (temps de parcours : 8')

- **Prendre la RN88 en direction de Laissac sur 4km**
- **Quitter la RN88 aux abords de Laissac puis prendre la D28 en direction de Gabriac**
- **Suivre la D28 sur 5km**
- **Passage des coureurs au niveau de l'intersection entre la D28 et la D622 (stationnement unilatéral obligatoire)**

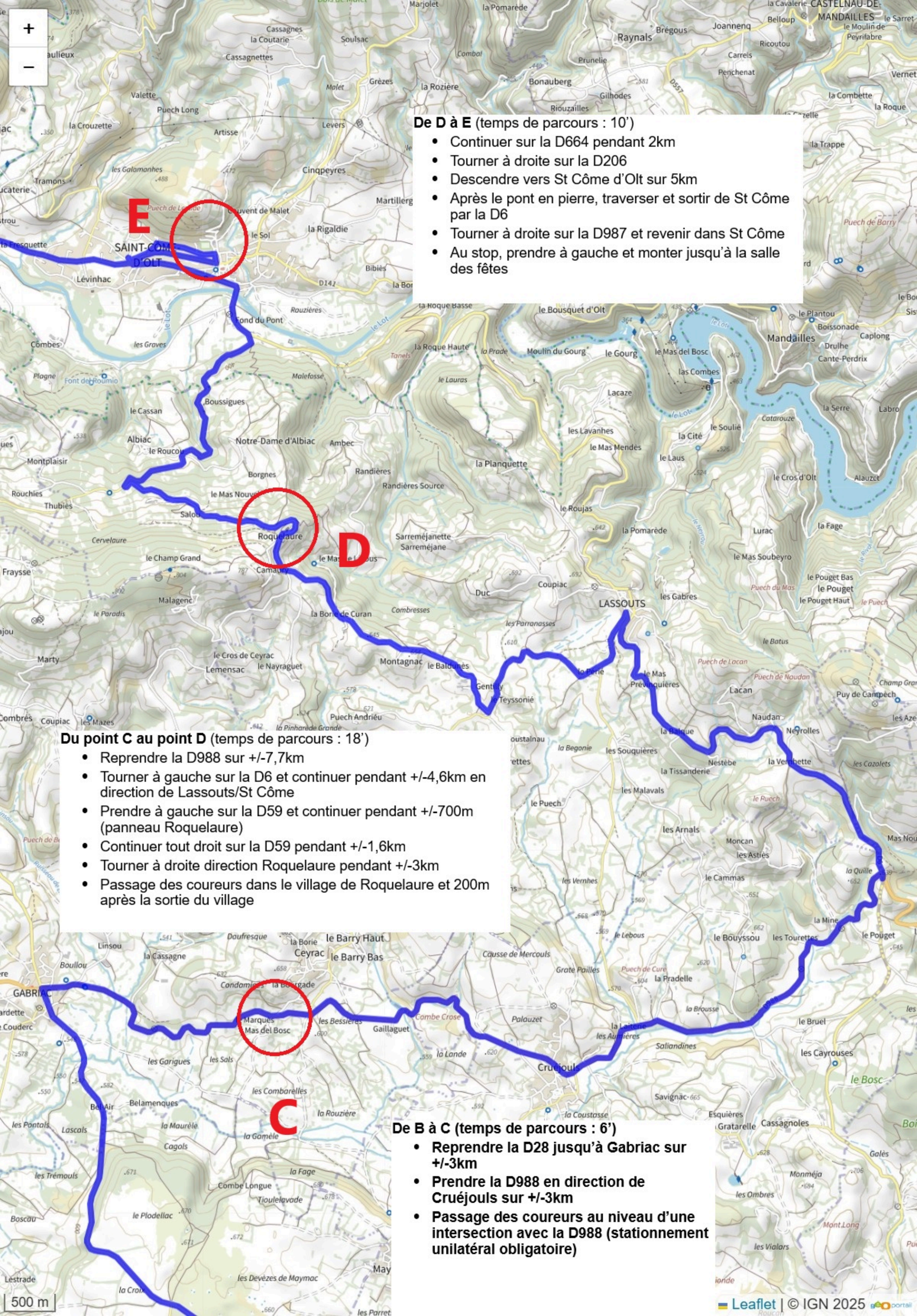

De D à E (temps de parcours : 10')

- Continuer sur la D664 pendant 2km
- Tourner à droite sur la D206
- Descendre vers St Côme d'Olt sur 5km
- Après le pont en pierre, traverser et sortir de St Côme par la D6
- Tourner à droite sur la D987 et revenir dans St Côme
- Au stop, prendre à gauche et monter jusqu'à la salle des fêtes

Du point C au point D (temps de parcours : 18')

- Reprendre la D988 sur +/-7,7km
- Tourner à gauche sur la D6 et continuer pendant +/-4,6km en direction de Lassouts/St Côme
- Prendre à gauche sur la D59 et continuer pendant +/-700m (panneau Roquelaure)
- Continuer tout droit sur la D59 pendant +/-1,6km
- Tourner à droite direction Roquelaure pendant +/-3km
- Passage des coureurs dans le village de Roquelaure et 200m après la sortie du village

De B à C (temps de parcours : 6')

- **Reprendre la D28 jusqu'à Gabriac sur +/-3km**
- **Prendre la D988 en direction de Cruéjouls sur +/-3km**
- **Passage des coureurs au niveau d'une intersection avec la D988 (stationnement unilatéral obligatoire)**

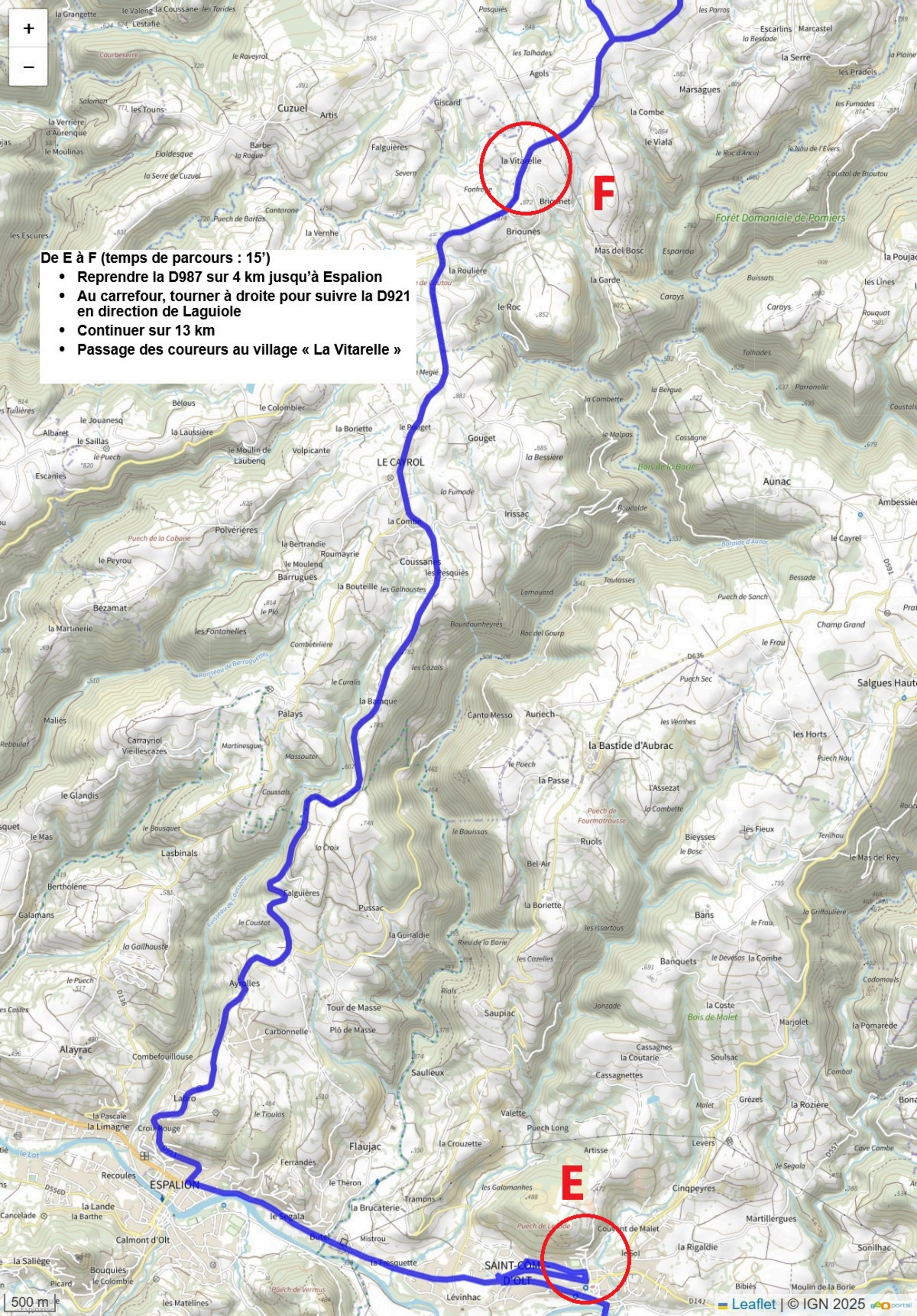

De E à F (temps de parcours : 15')

- **Reprendre la D987 sur 4 km jusqu'à Espalion**
- **Au carrefour, tourner à droite pour suivre la D921 en direction de Laguiole**
- **Continuer sur 13 km**
- **Passage des coureurs au village « La Vitarelle »**

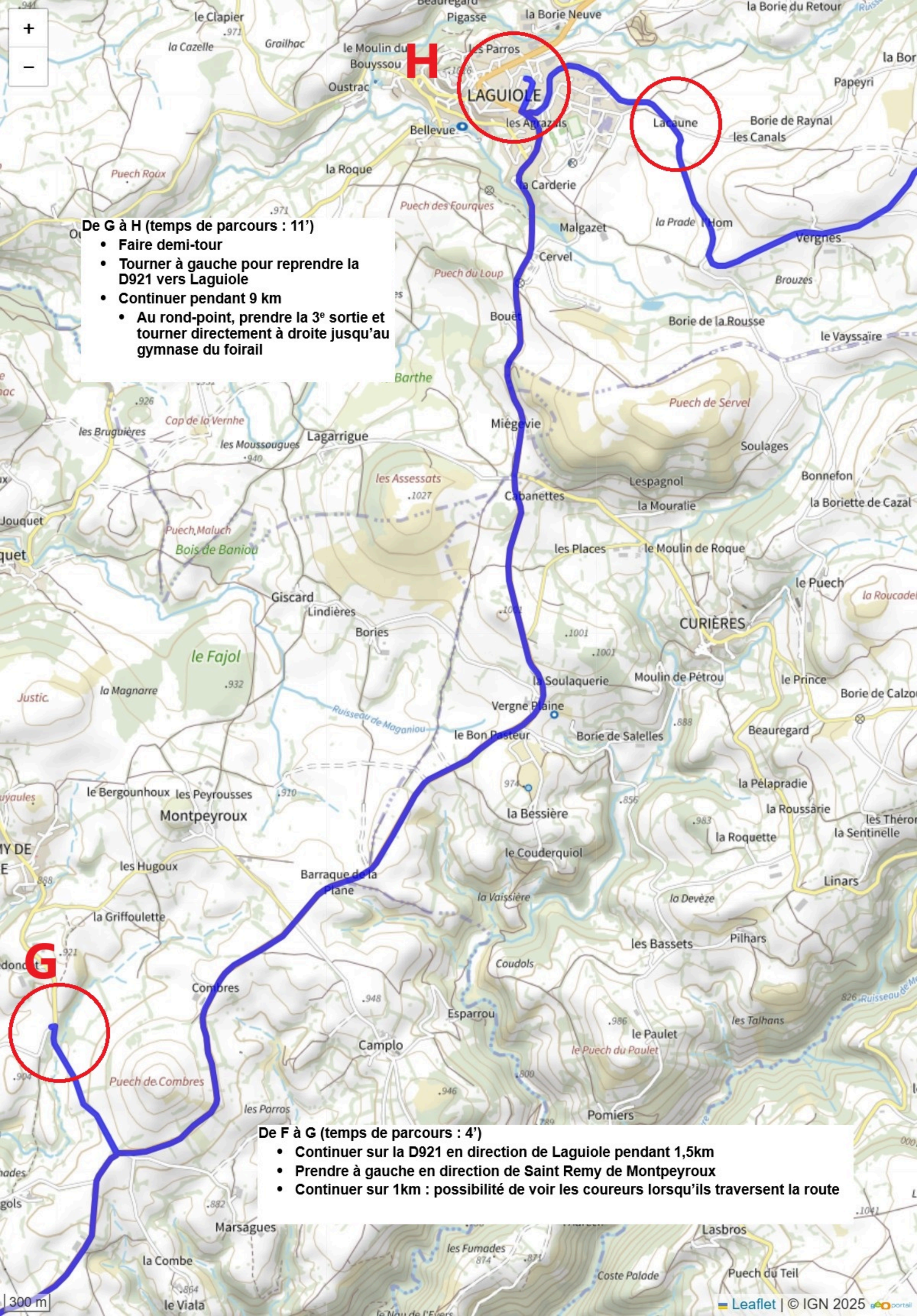

De G à H (temps de parcours : 11')

- **Faire demi-tour**
- **Tourner à gauche pour reprendre la D921 vers Laguiole**
- **Continuer pendant 9 km**
  - **Au rond-point, prendre la 3e sortie et tourner directement à droite jusqu'au gymnase du foirail**

De F à G (temps de parcours : 4')

- **Continuer sur la D921 en direction de Laguiole pendant 1,5km**
- **Prendre à gauche en direction de Saint Remy de Montpeyroux**
- **Continuer sur 1km : possibilité de voir les coureurs lorsqu'ils traversent la route**

Suiveurs

TA 50 KM

Rx4 105 KM

TA 105 KM

Circulation très difficile entre Laguiole et Aubrac de 10h00 à 12h00

Temps d'attente inconnu

➡ Suivre la déviation via Curières = très recommandée !!!

➡ https://maps.app.goo.gl/JrM4cnWYDw6WBFdh6

Déviation recommandée Laguiole - buron des Bouals

10h00-12h00

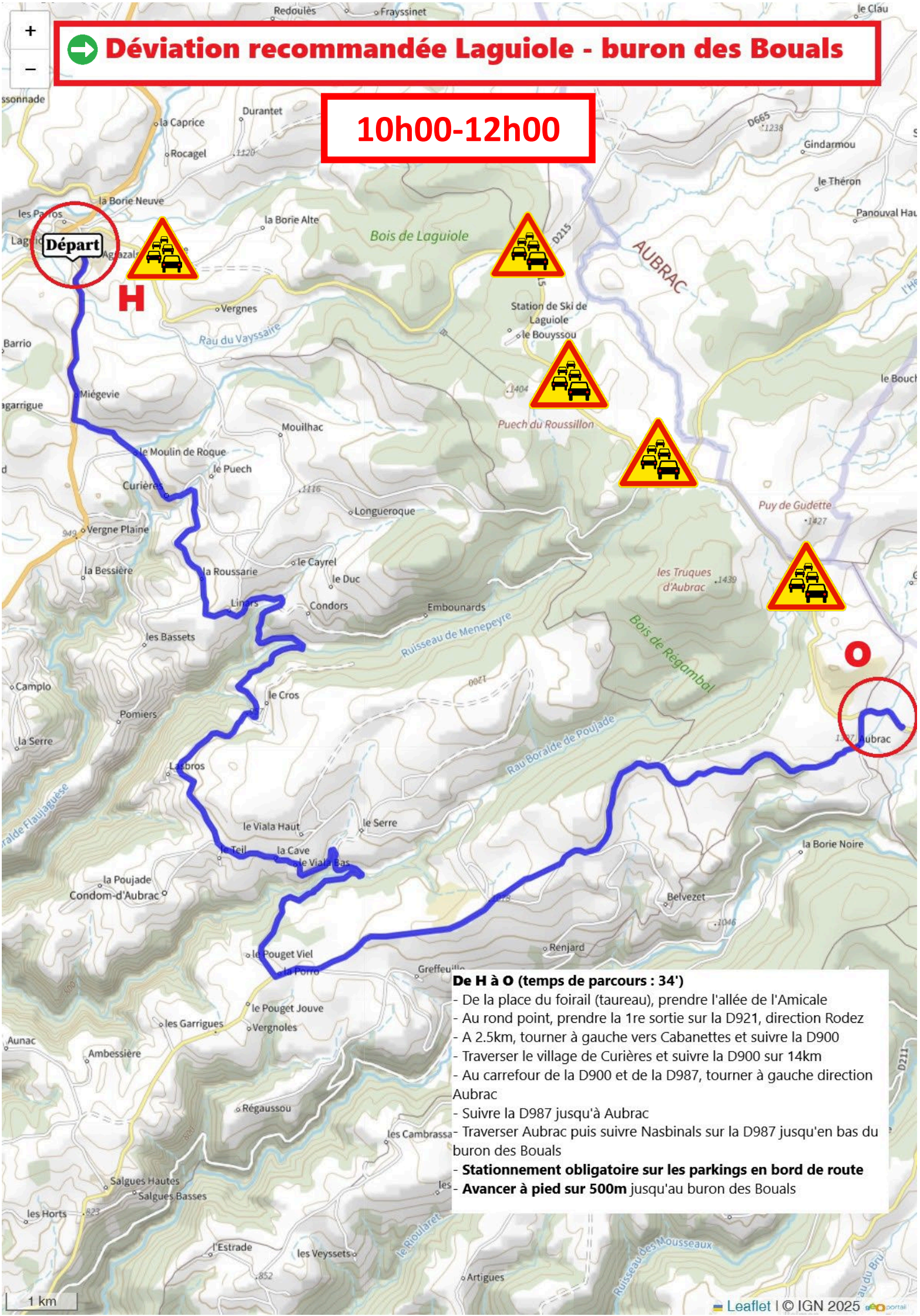

De H à O (temps de parcours : 34')

- De la place du foirail (taureau), prendre l'allée de l'Amicale
- Au rond point, prendre la 1re sortie sur la D921, direction Rodez
- A 2.5km, tourner à gauche vers Cabanettes et suivre la D900
- Traverser le village de Curières et suivre la D900 sur 14km
- Au carrefour de la D900 et de la D987, tourner à gauche direction Aubrac
- Suivre la D987 jusqu'à Aubrac
- Traverser Aubrac puis suivre Nasbinals sur la D987 jusqu'en bas du buron des Bouals
- **Stationnement obligatoire sur les parkings en bord de route**
- **Avancer à pied sur 500m** jusqu'au buron des Bouals

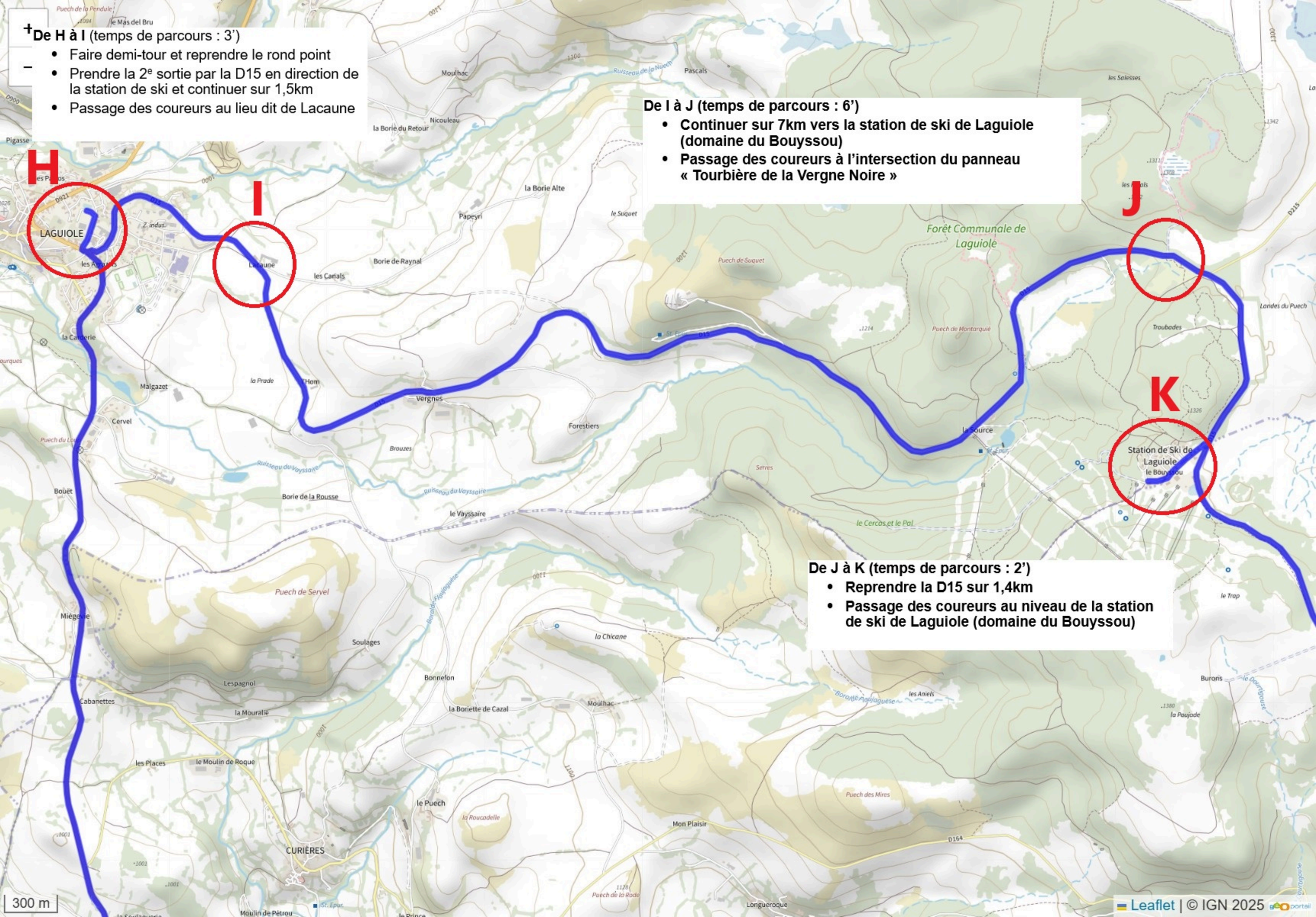
De H à I (temps de parcours : 3')
Faire demi-tour et reprendre le rond point
Prendre la 2e sortie par la D15 en direction de la station de ski et continuer sur 1,5km
Passage des coureurs au lieu dit de Lacaune
De I à J (temps de parcours : 6')
Continuer sur 7km vers la station de ski de Laguiole (domaine du Bouyssou)
Passage des coureurs à l'intersection du panneau « Tourbière de la Vergne Noire »
De J à K (temps de parcours : 2')
Reprendre la D15 sur 1,4km
Passage des coureurs au niveau de la station de ski de Laguiole (domaine du Bouyssou)
H
I
J
K
LAGUIOLE
Station de Ski de Laguiole
le Bouyssou
Forêt Communale de Laguiole
CURIÈRES
300 m
Leaflet | © IGN 2025

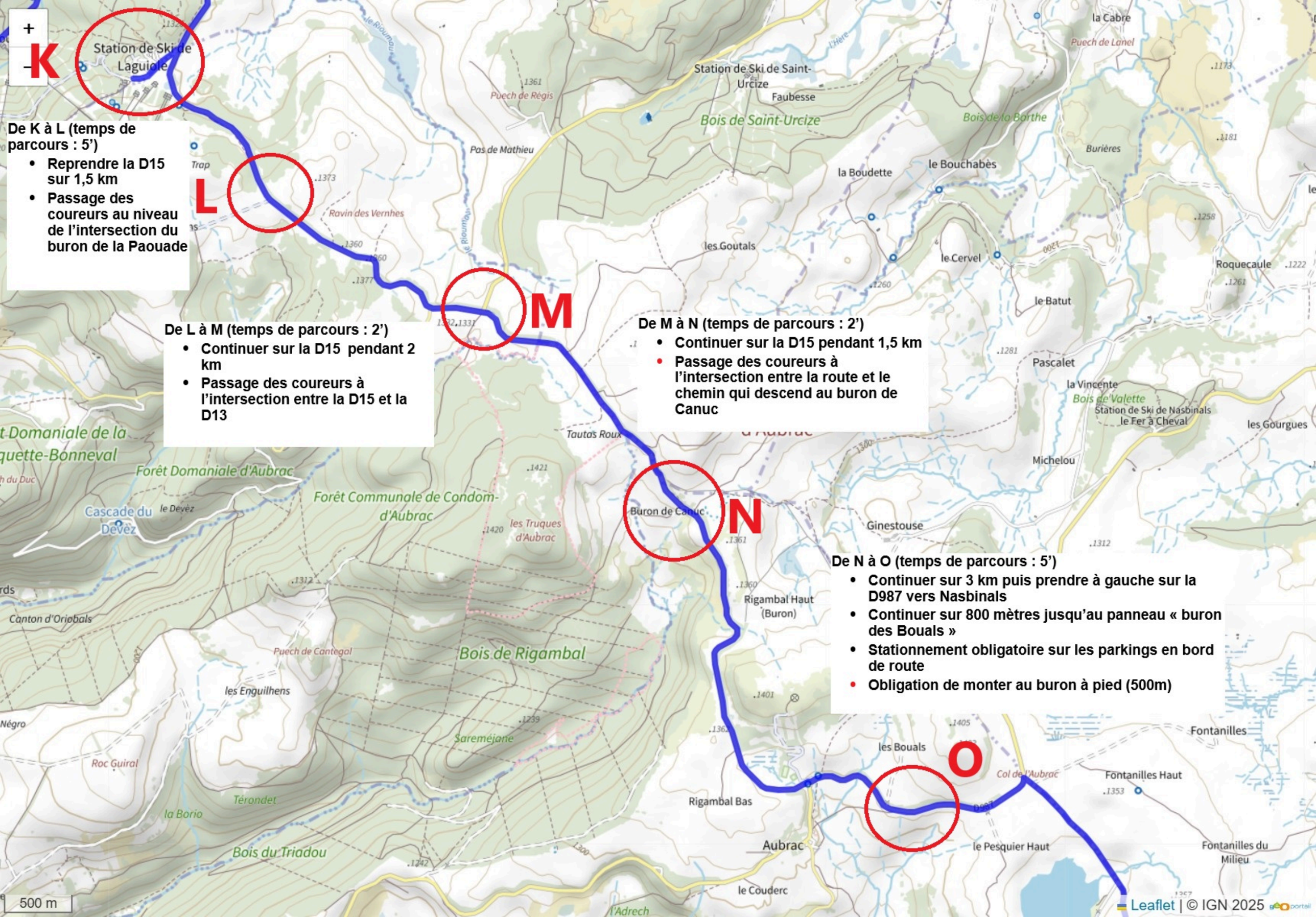

De N à O (temps de parcours : 5')

- Continuer sur 3 km puis prendre à gauche sur la D987 vers Nasbinals
- Continuer sur 800 mètres jusqu'au panneau « buron des Bouals »
- Stationnement obligatoire sur les parkings en bord de route
- Obligation de monter au buron à pied (500m)

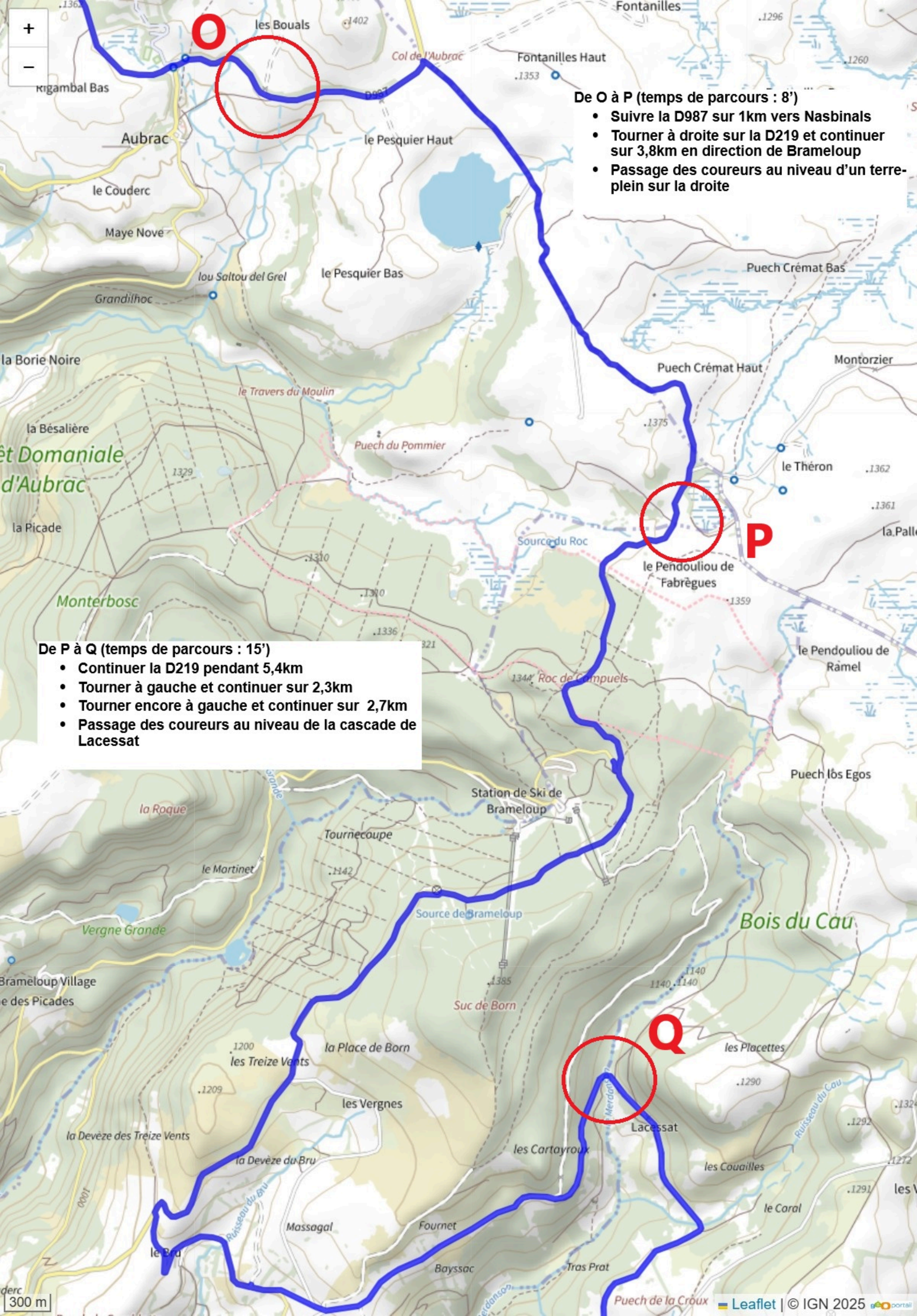
O
P
Q
De O à P (temps de parcours : 8')
• Suivre la D987 sur 1km vers Nasbinals
• Tourner à droite sur la D219 et continuer sur 3,8km en direction de Brameloup
• Passage des coureurs au niveau d'un terre-plein sur la droite
De P à Q (temps de parcours : 15')
• Continuer la D219 pendant 5,4km
• Tourner à gauche et continuer sur 2,3km
• Tourner encore à gauche et continuer sur 2,7km
• Passage des coureurs au niveau de la cascade de Lacessat
Aubrac
Rigambal Bas
les Bouals
Col de l'Aubrac
Fontanilles
Fontanilles Haut
le Pesquier Haut
le Couderc
Maye Nove
lou Saltou del Grel
Grandilhoc
le Pesquier Bas
la Borie Noire
le Travers du Moulin
la Bésalière
Puech du Pommier
Domaniale d'Aubrac
la Picade
Monterbosc
Source du Roc
le Pendouliou de Fabrègues
le Théron
Puech Crémat Bas
Puech Crémat Haut
Montorzier
le Pendouliou de Ramel
Roc de Compuels
Puech los Egos
Station de Ski de Brameloup
la Roque
Tournecoupe
le Martinet
Source de Brameloup
Vergne Grande
Brameloup Village
Bois du Cau
Suc de Born
la Place de Born
les Treize Vents
les Vergnes
les Placettes
Lacessat
la Devèze des Treize Vents
la Devèze du Bru
les Cartayroux
les Couailles
le Coral
Massagal
Fournet
Bayssac
Tras Prat
Puech de la Croux
300 m
Leaflet | © IGN 2025

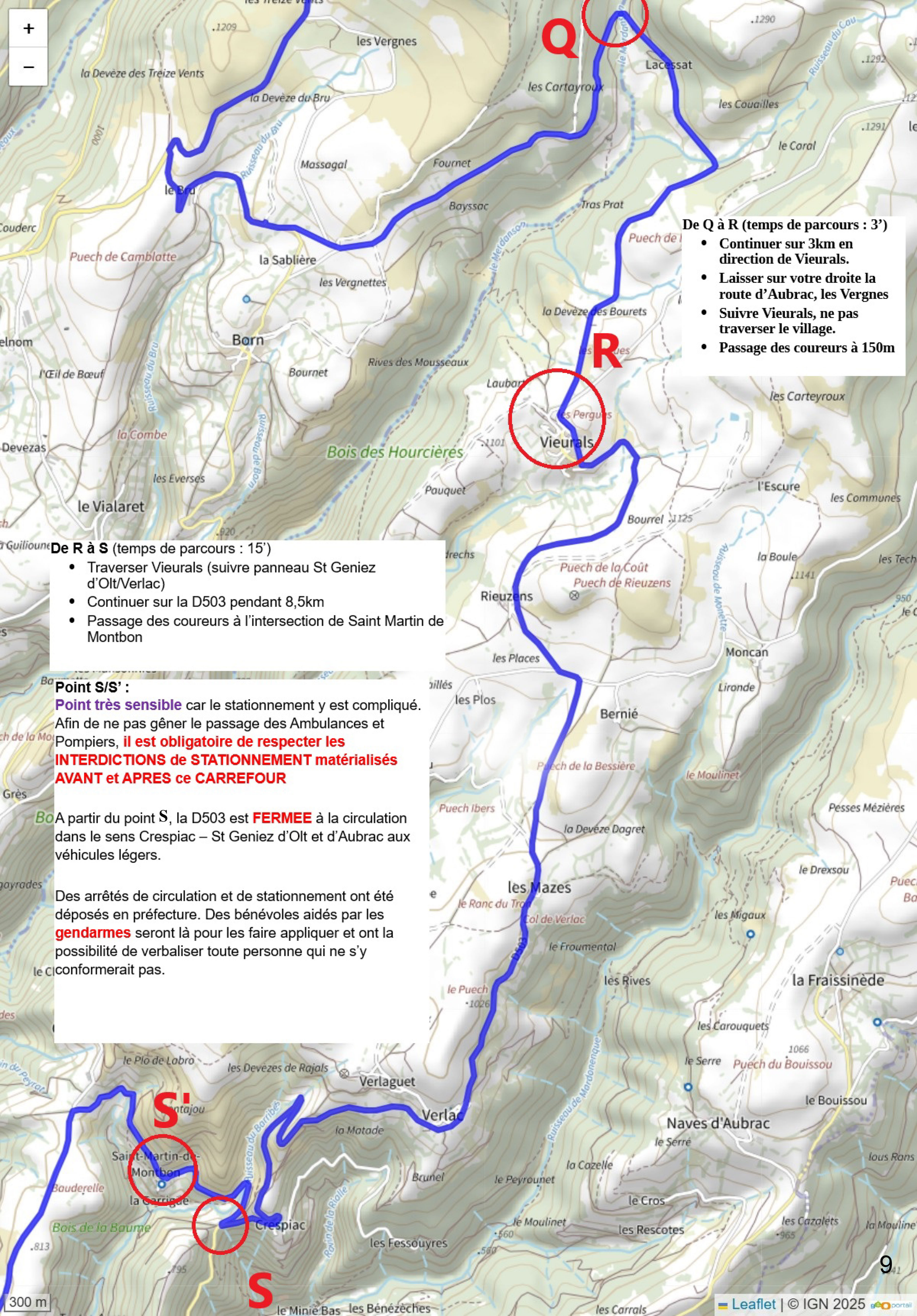

De Q à R (temps de parcours : 3')

- **Continuer sur 3km en direction de Vieurals.**
- **Laisser sur votre droite la route d'Aubrac, les Vergnes**
- **Suivre Vieurals, ne pas traverser le village.**
- **Passage des coureurs à 150m**

De R à S (temps de parcours : 15')

- Traverser Vieurals (suivre panneau St Geniez d'Olt/Verlac)
- Continuer sur la D503 pendant 8,5km
- Passage des coureurs à l'intersection de Saint Martin de Montbon

Point S/S' :

Point très sensible car le stationnement y est compliqué. Afin de ne pas gêner le passage des Ambulances et Pompiers, **il est obligatoire de respecter les INTERDICTIONS de STATIONNEMENT matérialisés AVANT et APRES ce CARREFOUR**

A partir du point **S**, la D503 est **FERMEE** à la circulation dans le sens Crespiac – St Geniez d'Olt et d'Aubrac aux véhicules légers.

Des arrêtés de circulation et de stationnement ont été déposés en préfecture. Des bénévoles aidés par les **gendarmes** seront là pour les faire appliquer et ont la possibilité de verbaliser toute personne qui ne s'y conformerait pas.

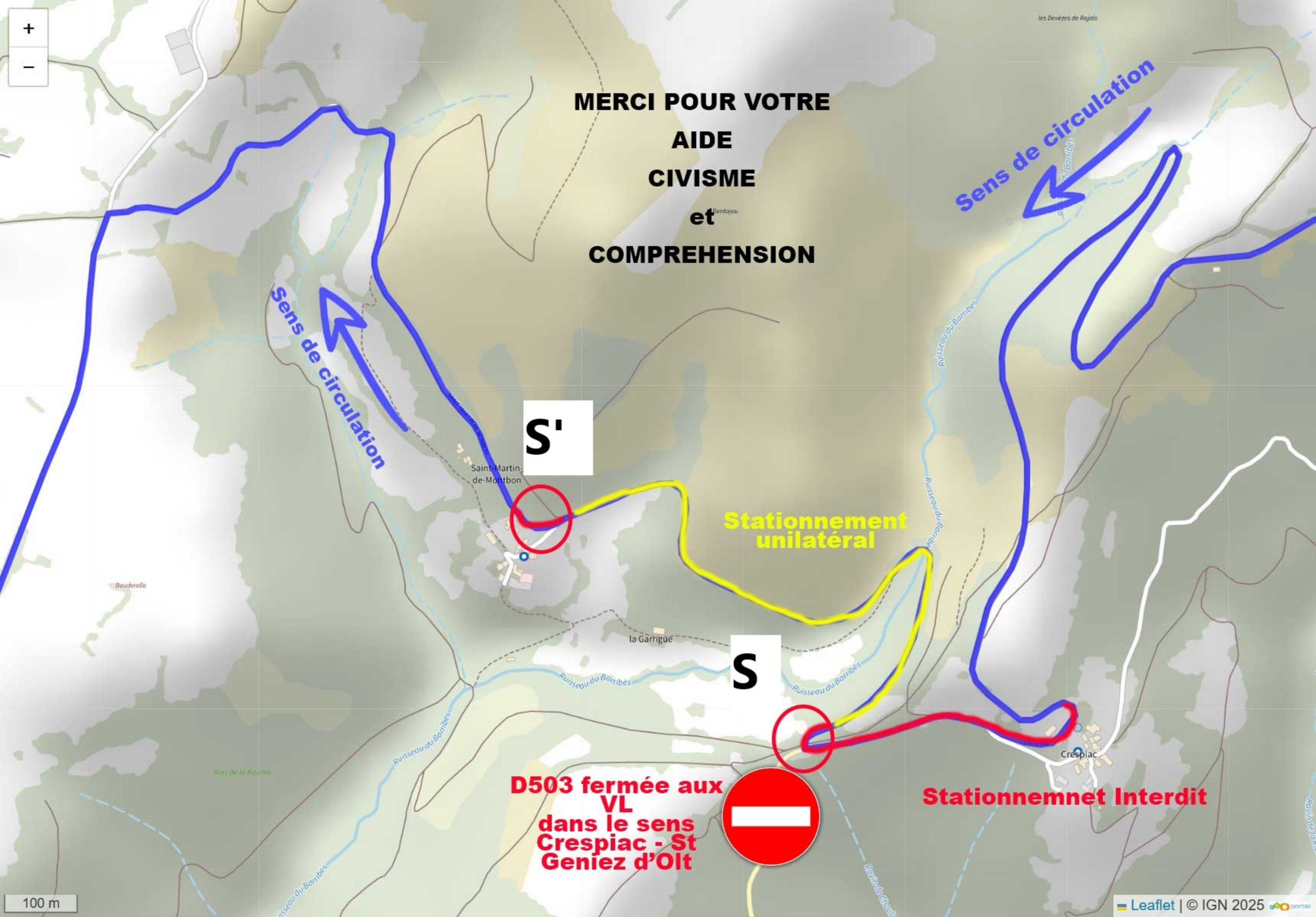
MERCI POUR VOTRE
AIDE
CIVISME
et
COMPREHENSION
Sens de circulation
Sens de circulation
Sens de circulation
S'
S
Stationnement unilatéral
D503 fermée aux VL dans le sens Crespiac - St Geniez d'Olt
Stationnemnet Interdit
Saint-Martin-de-Montbon
la Garrigue
Crespiac
Ruisseau du Barribès
Bauderelle
Bois de la Baume
les Devezes de Rajals
100 m
Leaflet | © IGN 2025

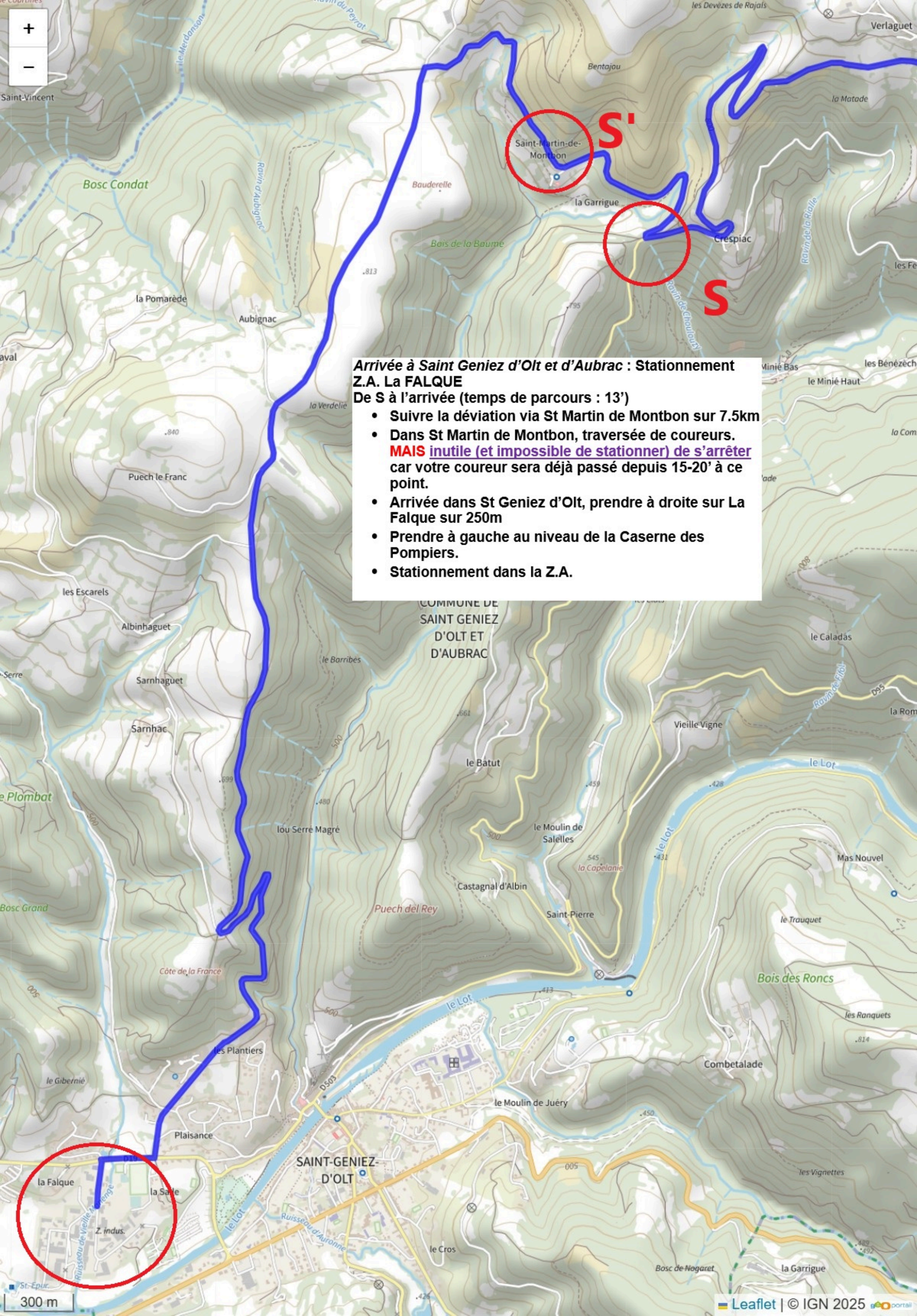

Arrivée à Saint Geniez d'Olt et d'Aubrac **: Stationnement Z.A. La FALQUE**

De S à l'arrivée (temps de parcours : 13')

- **Suivre la déviation via St Martin de Montbon sur 7.5km**
- **Dans St Martin de Montbon, traversée de coureurs. MAIS inutile (et impossible de stationner) de s'arrêter car votre coureur sera déjà passé depuis 15-20' à ce point.**
- **Arrivée dans St Geniez d'Olt, prendre à droite sur La Falque sur 250m**
- **Prendre à gauche au niveau de la Caserne des Pompiers.**
- **Stationnement dans la Z.A.**